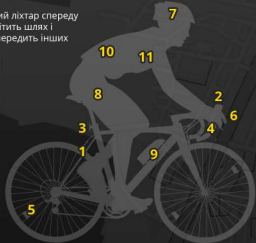



ПРАВИЛА БЕЗПЕЧНОГО ВОДИННЯ

- 1 Особливу увагу приділіть гальмам і рулю
- 2 Дзеркало заднього виду попередить вас про транспорт, що наближається
- 3 Червоний ліхтар ззаду повідомить водіям, що попереду їде велосипедист
- 4 Використовуйте дзвінок, при необхідності привертайте увагу
- 5 Світлодіодні бачки на обох колесах зроблять вас помітними
- 6 Білий ліхтар спереду освітлить шлях і попередить інших
- 7 Завжди надавайте шолом
- 8 Майте при собі трохи грошей, щоб в разі серйозної поломки можна було доїхати на транспорті
- 9 Тримайте при собі ремкомплект, ключі та помпу
- 10 Яскравий одяг зі світлодіодними бачками зробить вас помітними в сутінках та вночі
- 11 Майте при собі документ, що засвідчує особу



ВИДАНО ЗА ФІНАНСОВОЇ ПІДТРИМКИ



ПРО ПРОЕКТ










Проєкт «Створення та популяризація еко-веломаршруту для підвищення туристичної привабливості малих міст Івано-Франківської та Львівської областей» реалізовано Громадською організацією «Агенція Місцевого Економічного Розвитку Прикарпаття» в рамках Програми підтримки ініціатив місцевих карпатських громад, яка реалізується Асоціацією «Євроregion Карпати-Україна» та фінансується за кошти обласних бюджетів Львівської, Закарпатської, Івано-Франківської, Чернівецької областей, компанії ДТЕК, ПАТ «Концерн Галнафтогаз»


ЕКО-ВЕЛОМАРШРУТ НАВКОЛО БУШРТИНСЬКОГО ВОДОСХОВИЩА



ВЕЛОМАРШРУТ НАВКОЛО БУРШТИНСЬКОГО ВОДОСХОВИЩА

УМОВНІ ПОЗНАЧЕННЯ:

-  ТОЧКА СТАРТУ
-  ТОЧКА ФІНІШУ
-  ПРОМІЖНА ТОЧКА
-  ПУНКТ СПОСТЕРЕЖЕННЯ
-  ЛАВКА
-  ВКАЗІВНИК
-  ВИЗНАЧНІ МІСЦЯ
-  ХРАМ
-  КАСОВА ГОРА


ЗАБОРОНЯЄТЬСЯ ВІДЛІДУВАННЯ
КАСОВОЇ ГОРИ
БЕЗ ВІДОМА АДМІНІСТРАЦІЇ
ГАЛИЦЬКОГО НАЦІОНАЛЬНОГО
ПРИРОДНОГО ПАРКУ.

ТЕЛЕФОН:
097-67-46-404
096-36-61-216



МІСЦЯ
СЕРБІЯ ІВА

ТОЧКА
СТАРТУ

ВЕЖИВАНСЬКА
БІЧКА

МІСЦЯ
ДАЧА

ПІК ТРАПІЗІСТ

АРТ-ОБ'ЄКТ
"ВІСНУК"

АРТ-ОБ'ЄКТ
"СОНЕ"

ПРОМІЖНА ТОЧКА
СІМ
ІНСТРУМЕНТА
1,0 м

ПУНКТ
СПОСТЕРЕЖЕННЯ

ПУНКТ
СПОСТЕРЕЖЕННЯ

ПРОМІЖНА ТОЧКА
СІМ
ІНСТРУМЕНТА
1,0 м

ПРОМІЖНА ТОЧКА
СІМ
ІНСТРУМЕНТА
1,0 м

ПРОМІЖНА ТОЧКА
СІМ
ІНСТРУМЕНТА
1,0 м

ПРОМІЖНА ТОЧКА
СІМ
ІНСТРУМЕНТА
1,0 м

ПРОМІЖНА ТОЧКА
СІМ
ІНСТРУМЕНТА
1,0 м

ПРОМІЖНА ТОЧКА
СІМ
ІНСТРУМЕНТА
1,0 м

ПРОМІЖНА ТОЧКА
СІМ
ІНСТРУМЕНТА
1,0 м

ПРОМІЖНА ТОЧКА
СІМ
ІНСТРУМЕНТА
1,0 м

ПРОМІЖНА ТОЧКА
СІМ
ІНСТРУМЕНТА
1,0 м

ПРОМІЖНА ТОЧКА
СІМ
ІНСТРУМЕНТА
1,0 м

ПРОМІЖНА ТОЧКА
СІМ
ІНСТРУМЕНТА
1,0 м

ТОЧКА
СТАРТУ

ТОЧКА
ФІНІШУ

ПРОМІЖНА
ТОЧКА

ПУНКТ
СПОСТЕРЕЖЕННЯ

ЛАВКА

ВКАЗІВНИК

ВИЗНАЧНЕ
МІСЦЯ

ХРАМ

КАСОВА
ГОРА

КРУЖКА

ІНСТРУМЕНТ
НАДЗЕРЖИ

КАСОВА
ГОРА

ТОЧКА
ФІНІШУ
10,7 м



ЩЕ БІЛЬШЕ ІНФОРМАЦІЇ
В ОНЛАЙН ВАРІАНТІ КАРТИ,
ПРОСТО ВІДСКАНУЙ QR-КОД

ВІДКРИЙ КАРТУ
В ДОПОВНЕНІЙ
РЕАЛЬНОСТІ